



Pomáhat a chránit

POLICIE ČESKÉ REPUBLIKY
KRAJSKÉ ŘEDITELSTVÍ POLICIE KRAJE VYSOČINA

Územní odbor Žďár nad Sázavou
Dopravní inspektorát

JID: PCR16ETRpo50227241

Č.j.: KRPJ-57875-2/ČJ-2022-161406-DING

Žďár nad Sázavou dne 23. května 2022

Dosip Servis, s.r.o.
Krahulov 37
65721 Okříšky

1. „Úsekové měření rychlosti na komunikaci I/37 v obci Stržanov“ – stanovisko k předloženému záměru

Stanovisko:

Policie ČR, Dopravní inspektorát Žďár nad Sázavou, jako orgán vykonávající státní správu ve věcech provozu na pozemních komunikacích a bezpečnosti a plynulosti provozu na pozemních komunikacích, v souladu s ustanovením §124 zákona č. 361/2000 Sb., o provozu na pozemních komunikacích, a jako orgán sloužící veřejnosti, jehož úkolem je mj. chránit bezpečnost osob a majetku a veřejný pořádek v souladu s ustanovením § 2 zákona č. 273/2008 Sb., o Policii České republiky, posoudila žádost a předložené podklady žadatele Dosip Servis, s.r.o., Krahulov 37, 65721 Okříšky v zastoupení zadavatele města Žďár nad Sázavou, Žižkova 227/I, 59101 Žďár nad Sázavou, k akci „Úsekové měření rychlosti na komunikaci I/37 v obci Stržanov“ (Město Žďár nad Sázavou – místní část Stržanov).

V žádosti a podkladech je mj. konstatováno:

- Bylo provedeno statistické vyhodnocení předmětného prostoru z hlediska intenzit a rychlostí vozidel s návrhem instalovat systém tzv. úsekového měření rychlosti jako prvek směřující ke zvýšení bezpečnosti provozu v předmětném prostoru svým vlivem na zklidnění dopravy na silnici I/37 v průtahové části obce.
- V místech dle obrazové části žádosti je navrženo umístění typově schváleného měřicího zařízení na samostatné nosiče (sloupy) - uveden popis funkce měřicího zařízení a jeho základních charakteristik.
- Montáž bude provedena odbornou firmou.
- Zařízení nebude zasahovat do průjezdního profilu komunikace a nebude oslňovat či jinak omezovat řidiče.

- Po instalaci všech jednotek měřiče proběhne zkušební provoz (cca 14 dnů) – ukončen kontrolním měřením (ve smyslu zákona č. 505/1990 Sb., o metrologii).
- Kontrolní měření provede metrologická autorita a výsledný ověřovací protokol vystaví na 12 měsíců.
- Jedním z nezbytných prvků systému měření jsou měřicí/ referenční čáry – budou umístěny v jízdních pruzích ve formě bílých příčných čar, které budou o rozměrech dle grafické přílohy „Detail měřicí čáry“ a směrovým umístěním v přímém a nezbytném vztahu k technologii měřicího zařízení na sloupu.
- Zařízení bude v majetku města Žďár nad Sázavou.
- Měření bude prováděno městskou policií Žďár nad Sázavou.
- V místech dle obrazové části žádosti je navrženo umístění dopravních značek č. IP31a – Měření rychlosti a č. IP31b – Konec měření rychlosti.

Závěr vyhodnocení podkladů a požadavky Policie ČR, Dopravního inspektorátu Žďár nad Sázavou:

- Policie ČR, Dopravní inspektorát Žďár nad Sázavou **akceptuje statistické vyhodnocení** předmětného prostoru z hlediska intenzit a rychlostí vozidel a **akceptuje návrh instalovat** systém tzv. úsekového měření rychlosti, který, jako prvek směřující svým vlivem ke zklidnění dopravy, lze považovat za způsobilý zvýšit bezpečnost provozu v předmětném prostoru - úsek silnice I. třídy číslo 37 v obci Stržanov, vymezený dle přiložené grafické situace.
- Policie ČR, Dopravní inspektorát Žďár nad Sázavou **požaduje**,
 - **aby měřicí zařízení**, resp. jeho k tomu určená část, bylo způsobilým stanoveným měřidlem, a jako měřidlo podléhající schvalování typu **disponovalo certifikátem o schválení typu** (ve smyslu § 6 resp. § 7 zákona č. 505/1990 Sb., o metrologii), **a** jako měřidlo podléhající ověřování, a měřidlo, u něž lze prodloužit dobu platnosti ověření, stanovené v příloze vyhlášky Ministerstva průmyslu a obchodu č. 345/2002 Sb., kterou se stanoví měřidla k povinnému ověřování a měřidla podléhající schválení typu, pod položkou 2.2.1 pro obor měření, druh měřidla: Silniční rychloměry používané při kontrole dodržování pravidel silničního provozu, s dobou platnosti ověření 1 rok, **bylo** ve smyslu části III zákona č. 505/1990 Sb., o metrologii, **ověřeno**.
 - **aby měřicí zařízení**, resp. jeho k tomu určená část – úsek silnice I/37 mezi osami vyznačených bílých příčných pruhů - bylo způsobilým nestanoveným měřidlem, a jako měřidlo podléhající kalibraci pod položkou 1.1 pro obor měření, druh měřidla: Měřidla délky, **bylo** ve smyslu části III zákona č. 505/1990 Sb., o metrologii, **kalibrováno**.
 - **aby nastavení hranice měřicího zařízení** pro zaznamenávání překročení rychlosti **bylo definováno** způsobem zohledňujícím hodnotu přesnosti měření, resp. maximální povolenou chybu rychloměru, resp. jeho schválenou odchylku v souladu s požadovanými metrologickými vlastnostmi, a tedy způsobem umožňujícím spolehlivé prokázání překročení rychlosti a dovození odpovědnosti, resp. naplnění formální i materiální stránky přestupku, včetně ohrožení společenského zájmu, a současně definováno způsobem směřujícím k naplnění účelu, pro který má být zařízení instalováno - v žádosti deklarováno - jako prvek směřující ke zvýšení bezpečnosti provozu v předmětném prostoru svým vlivem na zklidnění dopravy, a aby toto nastavení bylo **s naší součástí komunikováno a námi odsouhlaseno**.

Po splnění uvedených požadavků a na základě žádosti obecní policie, která bude provádět měření rychlosti v předmětném prostoru, bude samostatným přípisem naší součástí určeno obecní policii místo měření ve smyslu § 79a zákona č. 361/2000 Sb., o provozu na pozemních komunikacích, a to na dobu jednoho roku, korespondující s dobou platnosti ověření rychloměru vyplývající z ověřovacího listu, před jejímž uplynutím, na základě předloženého statistického vyhodnocení předmětného prostoru, bude námi posouzen vliv předmětného systému na zklidnění dopravy a jeho způsobilost pozitivně ovlivnit bezpečnost provozu v předmětném prostoru, a to pro možnost případného „navazujícího“ určení místa měření korespondujícího s platností ověření, resp. prodloužením platnosti ověření.

Policie ČR, Dopravní inspektorát Žďár nad Sázavou **požaduje**, aby celý instalovaný systém, včetně všech jeho součástí a příslušenství sloužil účelu, pro který byl schválen a instalován, v opačném případě aby byl bezodkladně a řádně a se souhlasem orgánů, jejichž souhlasu instalace podléhá odinstalován a dopravní značení řádně „odstanoveno“.

2. Místní úprava provozu na pozemních komunikacích v rámci akce „Úsekové měření rychlosti na komunikaci I/37 v obci Stržanov“

Stanovisko:

(ve smyslu § 77 odst. 2 písm. b) zákona č. 361/2000 Sb., o provozu na pozemních komunikacích)

Policie ČR, Dopravní inspektorát Žďár nad Sázavou **souhlasí** s předloženým návrhem místní úpravy spočívající v umístění dopravních značek č. IP31a – Měření rychlosti a č. IP31b – Konec měření rychlosti v místě dle předložené situace dopravního značení.

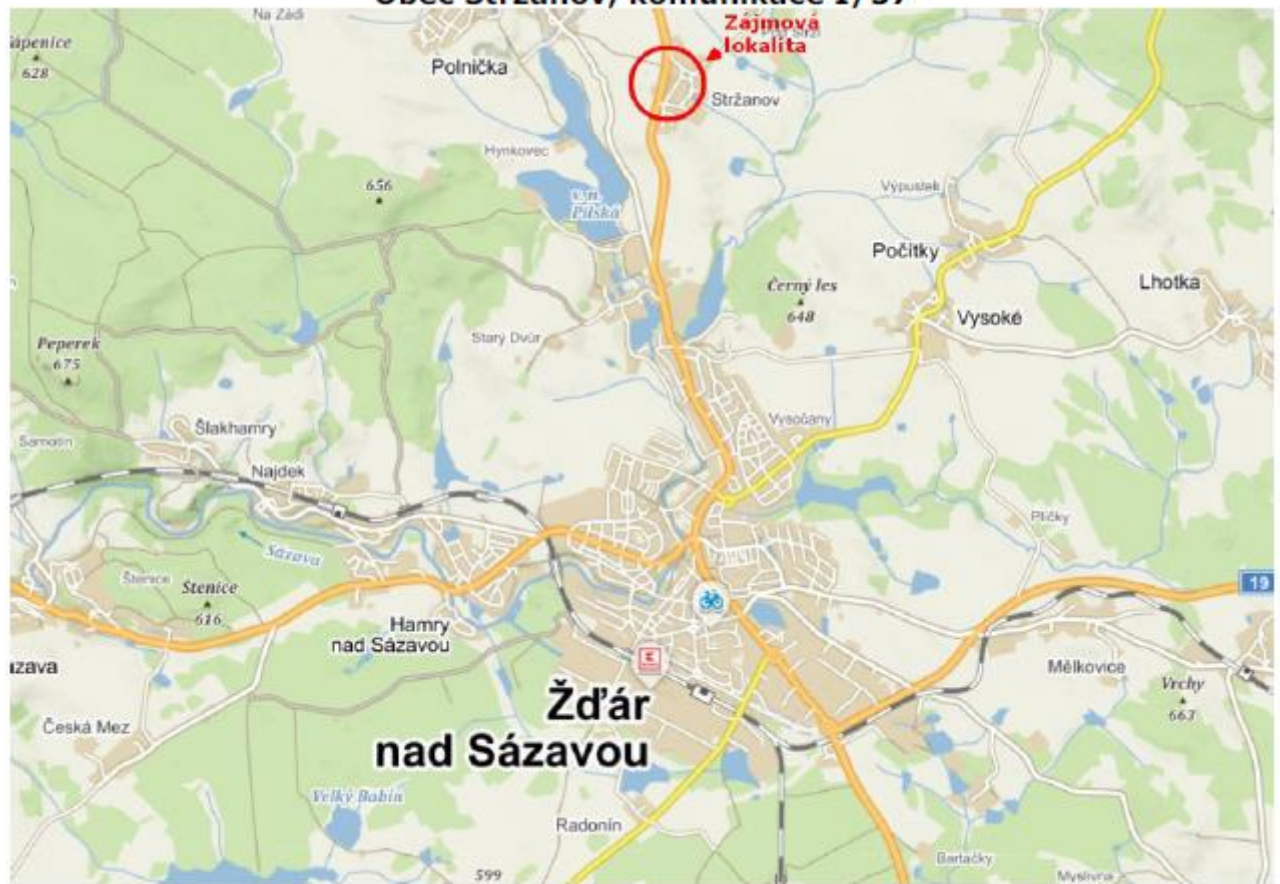
Pro provedení a umístění dopravního značení požadujeme soulad s platnými právními a technickými předpisy.

Zpracoval: por. Bc. Milan Prokop
komisař

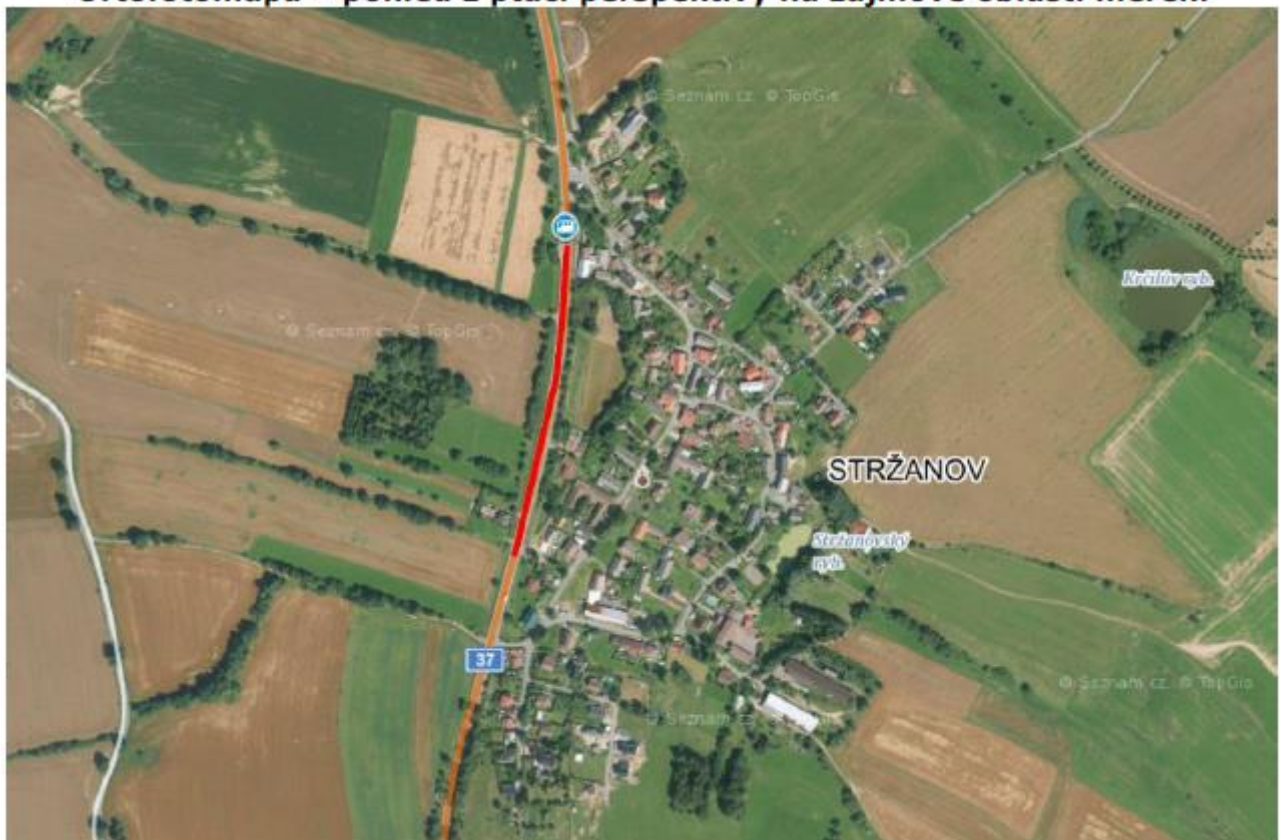


Mgr. Pavel Musil
vedoucí oddělení

Obec Stržanov, komunikace I/37



Ortofotomapa – pohled z ptáčí perspektivy na zájmové oblasti měření



Přehledová mapa – Stržanov, úsek silnice I/37

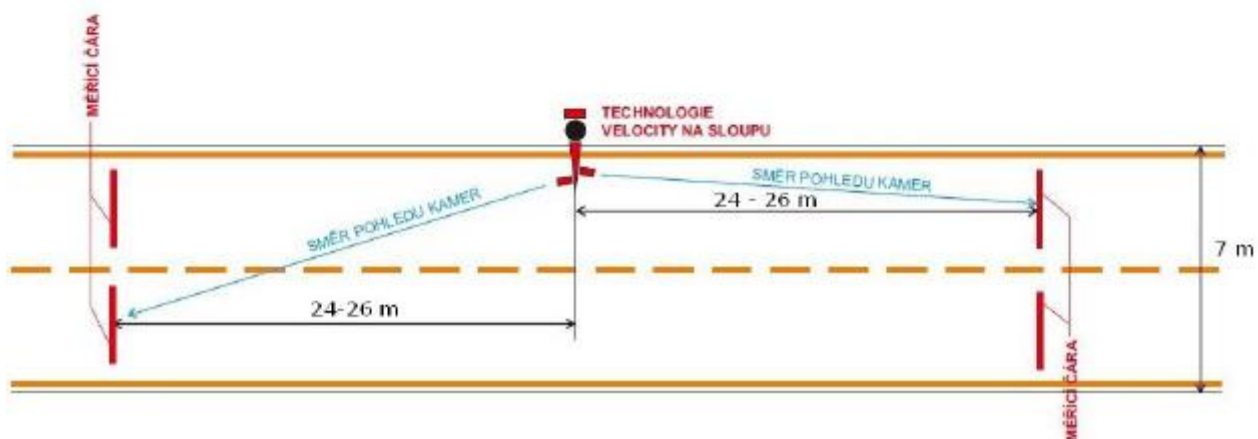
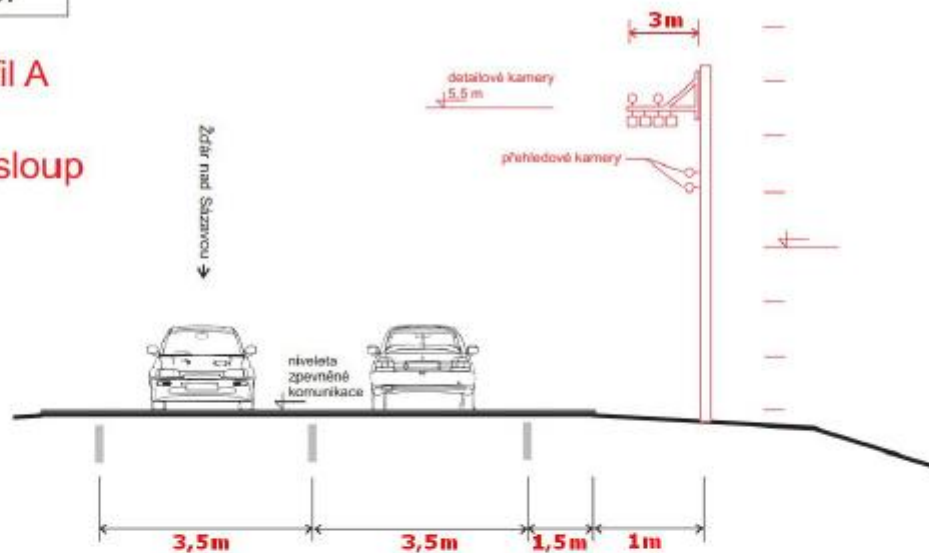


Délka navrhovaného úseku je cca 335 m pro oba jízdní směry, tj. jedná se o zklidnění projíždějících vozidel v rámci průtahové části obce, kde se nachází zástavba, 2 x autobusové zastávky, vjezdy u místních komunikací



měřicí profil A

kamerový sloup



Měřicí profil A – snímek z katastrální mapy



Informace o pozemku

Parcelní číslo:	228/1
Obec:	Žďár nad Sázavou [595209]
Katastrální území:	Stržanov [725528]
Číslo LV:	643
Výměra [m²]:	48407
Typ parcely:	Parcela katastru nemovitostí
Mapový list:	DKM
Určení výměry:	Ze souřadnic v S-JTSK
Způsob využití:	silnice
Druh pozemku:	ostatní plocha



Sousední parcely

Vlastníci, jiní oprávnění

Vlastnické právo	Podíl
Česká republika	
Příslušnost hospodařit s majetkem státu	Podíl
Ředitelství silnic a dálnic ČR, Na Pankráci 546/56, Nusle, 14000 Praha 4	

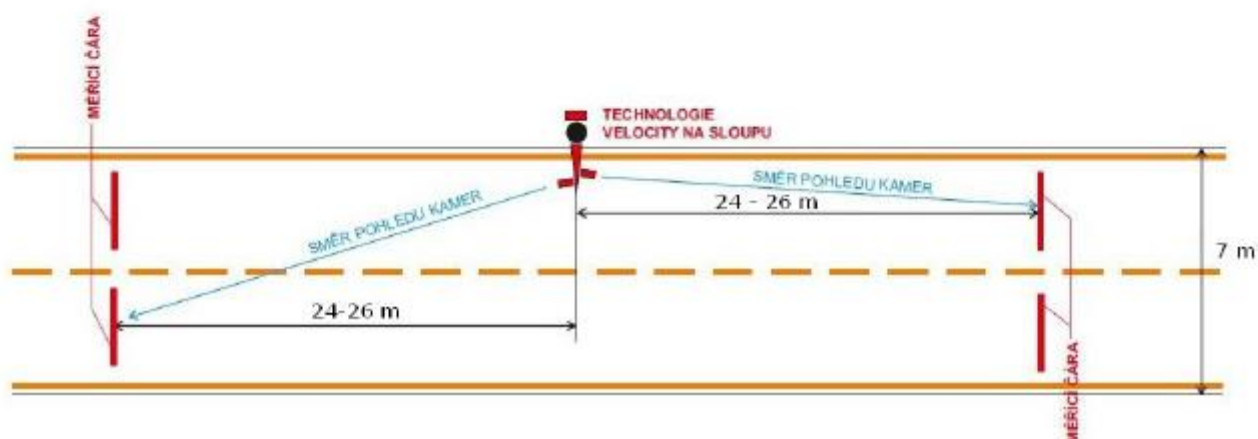
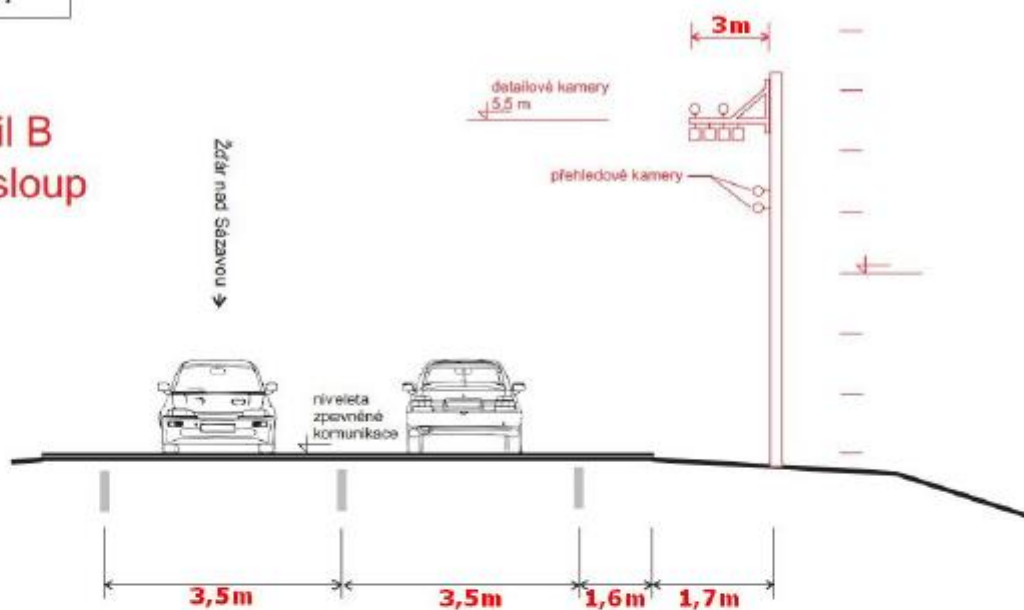
Přehledová mapa – Stržanov, úsek silnice I/37



Délka navrhovaného úseku je cca 335 m pro oba jízdní směry, tj. jedná se o zklidnění projíždějících vozidel v rámci průtahové části obce, kde se nachází zástavba, 2 x autobusové zastávky, vjezdy u místních komunikací



měřicí profil B kamerový sloup



Měřicí profil B – snímek z katastrální mapy



Informace o pozemku

Parcelní číslo:	228/1
Obec:	Žďár nad Sázavou [595209]
Katastrální území:	Stržanov [725528]
Číslo LV:	643
Výměra [m ²]:	48407
Typ parcely:	Parcela katastru nemovitostí
Mapový list:	DKM
Určení výměry:	Ze souřadnic v S-JTSK
Způsob využití:	silnice
Druh pozemku:	ostatní plocha



Sousední parcely

Vlastníci, jiní oprávnění

Vlastnické právo	Podíl
Česká republika	
Příslušnost hospodařit s majetkem státu	Podíl
Ředitelství silnic a dálnic ČR, Na Pankráci 546/56, Nusle, 14000 Praha 4	